

**ИЗВЕЩЕНИЕ О НАМЕРЕНИИ УЧАСТВОВАТЬ В АУКЦИОНЕ № 11/20**  
о приеме заявлений от граждан о намерении участвовать в аукционе по продаже земельного участка в собственность

Комитет по управлению имуществом администрации городского округа Лотошино Московской области в соответствии со ст. 39.18 Земельного кодекса Российской Федерации информирует о возможном предоставлении в собственность земельного участка, государственная собственность на который не разграничена:

- площадью 1564 кв.м, кадастровый квартал 50:02:0010703, категория земель: земли населенных пунктов, разрешенное использование: для ведения личного подсобного хозяйства (приусадебный земельный участок), местоположение: 143812, Российская Федерация, Московская область, г.о.Лотошино, д.Монасеино, ул.Центральная.

Граждане или крестьянские (фермерские) хозяйства, заинтересованные в приобретении права собственности на указанный земельный участок, в течение 30 дней со дня опубликования данного извещения в газете «Сельская Новь» и размещения в сети Интернет по адресу: [www.лотошинье.рф](http://www.лотошинье.рф), а также <https://torgi.gov.ru>, вправе подавать заявления о намерении участвовать в аукционе по продаже земельного участка в собственность.

Дата начала подачи заявлений 06.07.2020 в 08.00.

Дата окончания срока подачи заявлений 04.08.2020 в 17.00.

Дата подведения итогов – 05.08.2020 в 13:00.

Заявления могут быть направлены посредством почтового отправления по адресу: 143800, Московская область, Лотошинский район, п. Лотошино, ул. Центральная, д. 18, каб. 19 (отдел земельных отношений), представлены нарочным по указанному адресу в приемные дни: среда с 08.00 до 17.00, или направлены на адрес электронной почты: [komui@mail.ru](mailto:komui@mail.ru). Заявления, предоставляемые в форме электронного документа, должны быть заверены электронной подписью в соответствии с постановлением Правительства Российской Федерации от 25.06.2012 №634 «О видах электронной подписи, использование которых допускается при обращении за получением государственных и муниципальных услуг».

В заявлении необходимо указать:

- фамилию, имя, отчество, место жительства заявителя и реквизиты документа, удостоверяющего личность заявителя (для гражданина).

К заявлению необходимо приложить:

- копию паспорта (для гражданина);

- документ, подтверждающий полномочия представителя заявителя, в случае, если с заявлением обращается представитель (доверенность, копия паспорта представителя).

Получить более подробную информацию можно по адресу: Московская область, Лотошинский район, п. Лотошино, ул. Центральная, д. 18, каб. 19 (отдел земельных отношений), тел.: 8 (49628) 70-206 (по средам с 08.00 до 17.00). Контактное лицо – Боровкова Наталия Сергеевна.

**Утверждена**

**Постановлением главы г.о.Лотошино Московской области**

(наименование документа об утверждении, включая наименования органов государственной власти или

органов местного самоуправления, принявших решение об утверждении схемы и

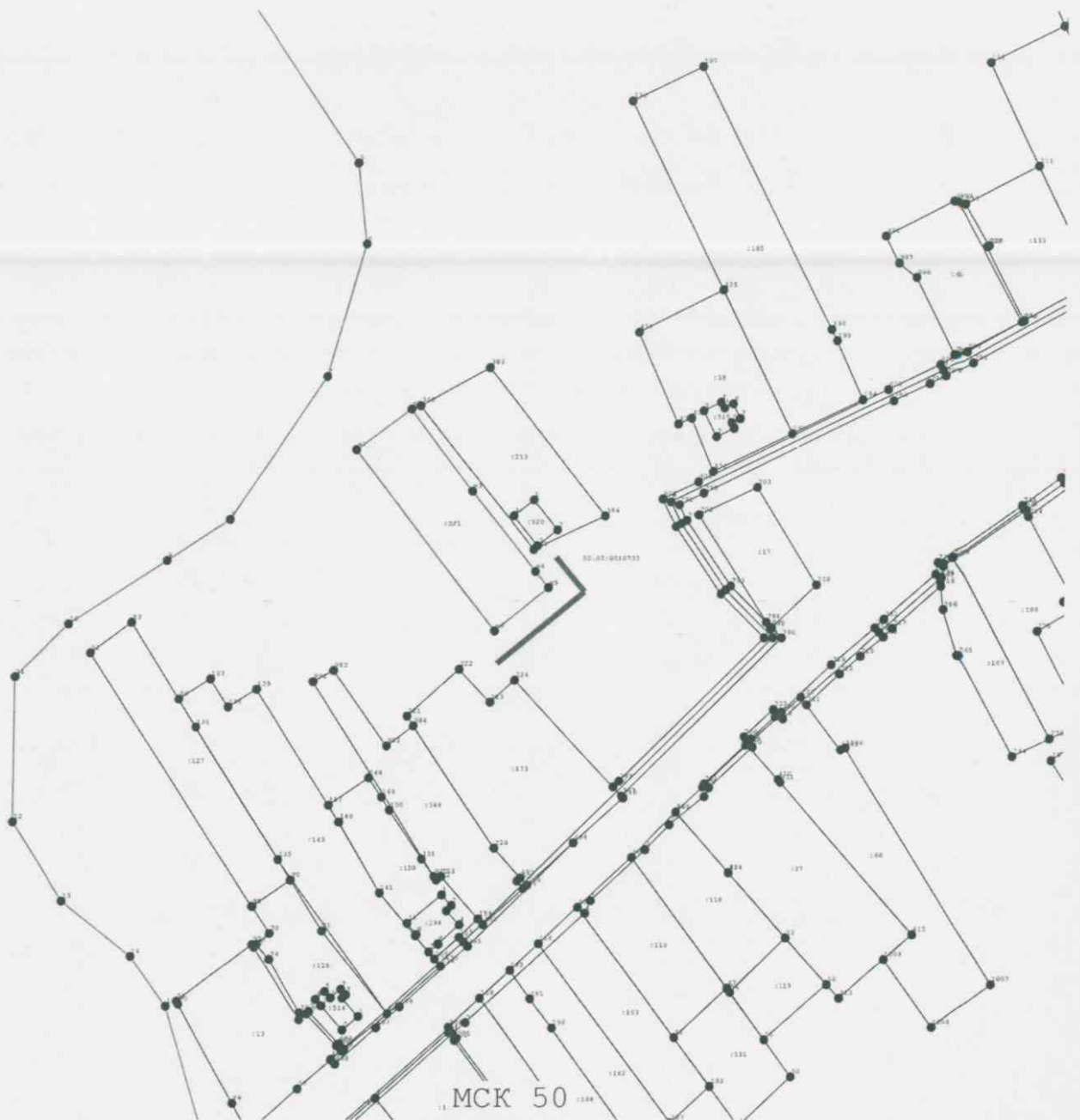
подписавших соглашение о перераспределении земельных участков)

от \_\_\_\_\_ № \_\_\_\_\_

**Схема расположения земельного участка или земельных  
участков на кадастровом плане территории**



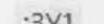



Площадь земельного участка		1 564 м <sup>2</sup>	
Обозначение характерных точек границ	Координаты, м		
	X	Y	
1	2	3	
н1	522 984,92	1 250 801,52	
н2	522 997,96	1 250 819,11	
н3	522 971,73	1 250 838,56	
н4	522 946,18	1 250 858,52	
н5	522 941,01	1 250 862,70	
н6	522 927,21	1 250 845,57	
н1	522 984,92	1 250 801,52	

Адрес объекта: 143812, Российская Федерация, Московская область, Монасеино д,  
Центральная ул, г.о.Лотошино



МСК 50  
Масштаб 1:2 000

**Условные обозначения:**

- 50:02:0010703 - кадастровый номер кадастрового квартала
-  7 - Существующая точка, имеющиеся в ГКН сведения о которой позволяют однозначно определить ее местоположение
-  - Существующая часть границы, имеющиеся в ГКН сведения о которой достаточны для определения ее местоположения
-  :ЗУ1 - обозначение образуемого земельного участка
-  - граница образуемого земельного участка
-  - доступ к образуемому земельному участку
-  МСК-50 - система координат